



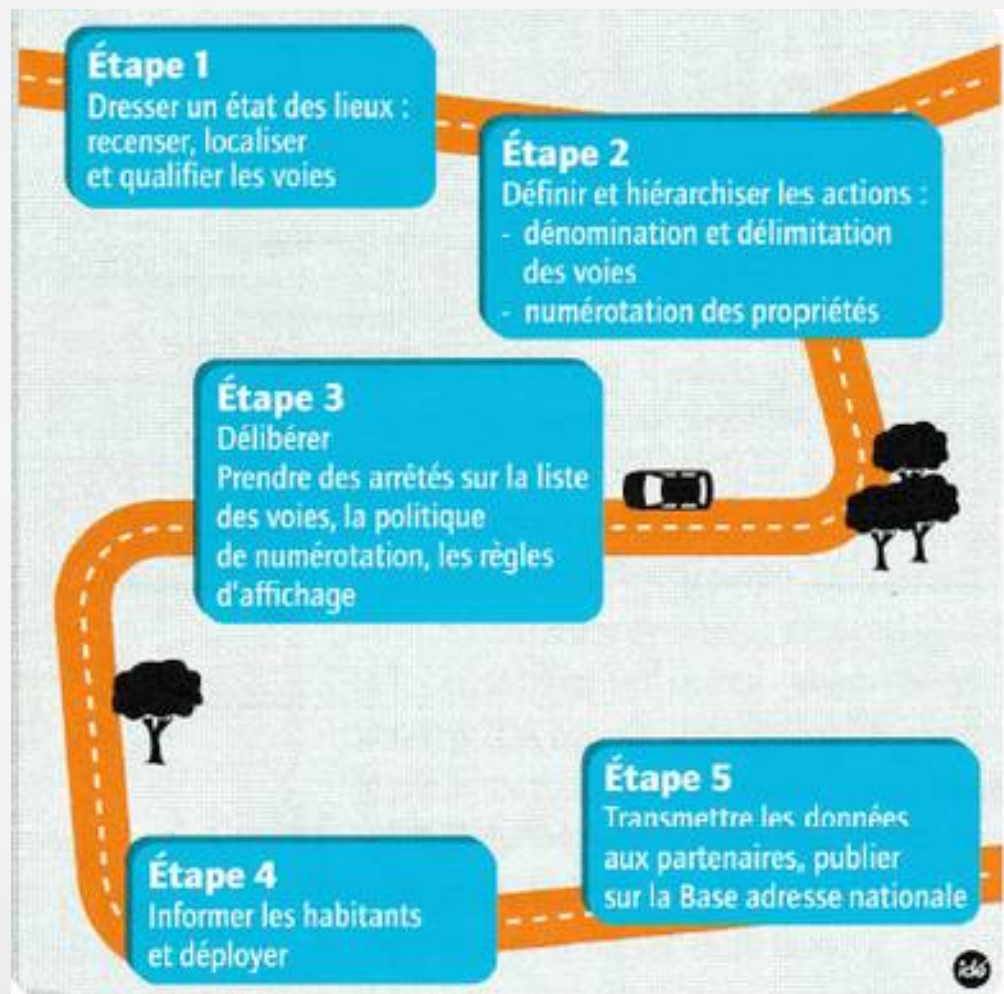
Créer des adresses dans sa commune

Pourquoi ? Comment ?

Pourquoi dénommer les voies ?

- Pour permettre aux secours d'arriver plus vite
- Pour faciliter l'accès aux livreurs et au courrier
- Pour améliorer la connaissance du patrimoine public

Un processus en plusieurs étapes



Vieilleville 31290 - Projet de dénomination des rues
Réunion publique du 28 septembre 2017

Bilan de la consultation

- ***La consultation des habitants a eu lieu au mois de janvier 2017.***
- ***L'enquête a recueilli 37 réponses sur 130 familles.***
- Plusieurs noms historiques ressortent parmi les propositions.
- Choix des noms :
 - Si une large majorité a indiqué la même proposition, le conseil municipal a sélectionné ce nom
 - Si aucune proposition ne ressort clairement, le conseil municipal a sélectionné deux noms et vous propose de voter ce soir.

Les étapes après le choix :

1) La numérotation des voies

Les numéros correspondent à l'entrée principale de l'habitation.

Méthode de numérotation :

- numérotation continue (pairs à droite, impairs à gauche) en zones urbanisées
- numérotation métrique en urbanisation discontinue

Les étapes après le choix : 2) Publication d'un arrêté

Le nouveau plan d'adressage avec le tableau de la liste des voies et les règles de numérotation doit faire l'objet d'un arrêté qui sera délibéré en conseil municipal.

Seront également définies les modalités d'affichage sur le terrain (type de plaque, hauteur de pose, emplacement...).

Les étapes après le choix :

3) Déploiement

- La mairie organisera l'installation des nouvelles plaques et numéros de voie.
- Elle mettra à jour la nouvelle base adresse nationale cogérée par l'IGN et La Poste.
- Elle informera les partenaires locaux (SDIS, Samu, Conseil départemental).

Les étapes après le choix :

3) Déploiement

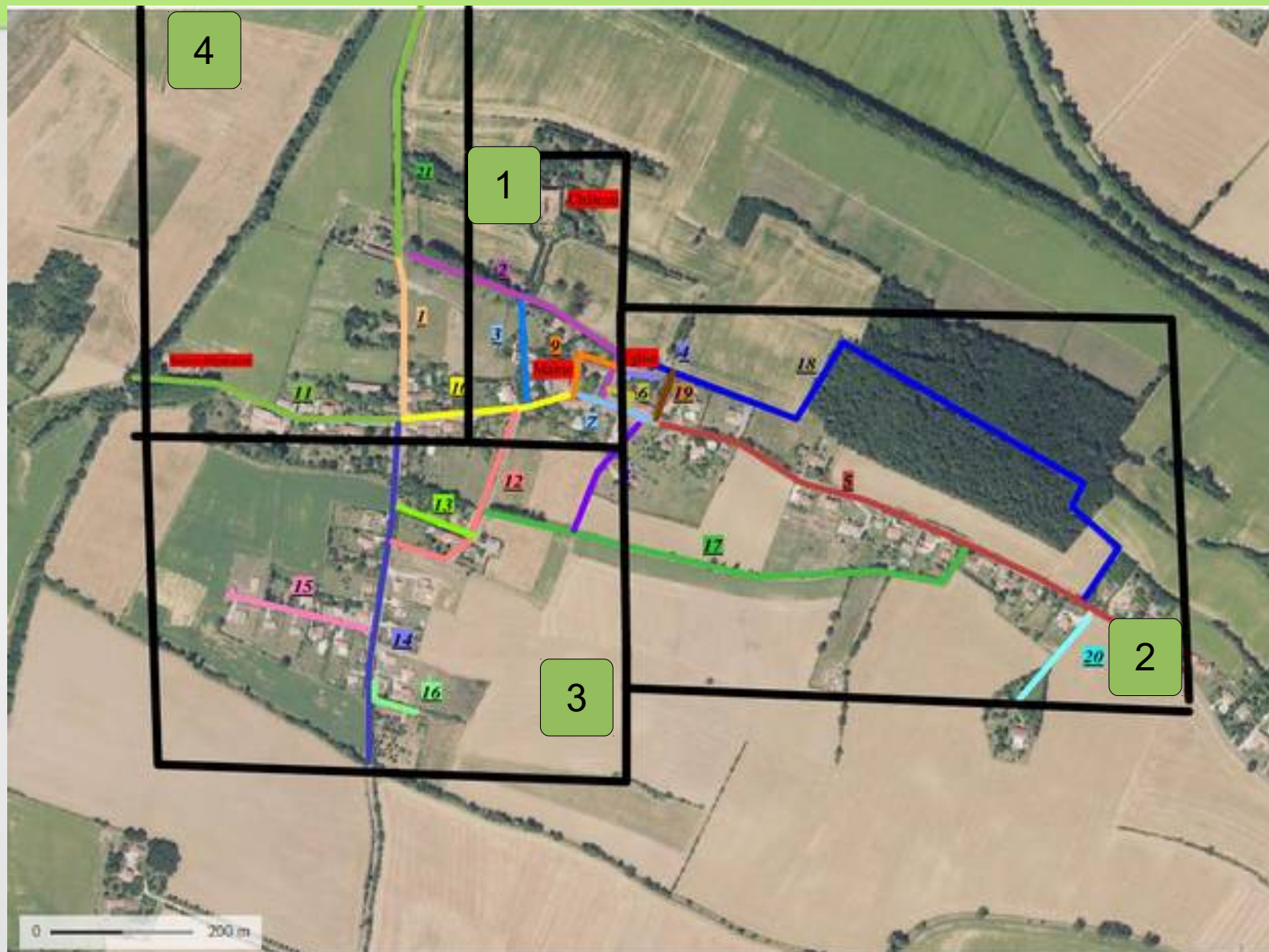
La mairie enverra aux habitants un courrier avec leur nouvelle adresse.

Cette adresse doit se substituer à l'ancienne.

Les habitants sont chargés de diffuser cette nouvelle adresse aux différents organismes (employeur, sécurité sociale, mutuelles, banques...).

==> mon.service-public.fr

Présentation des résultats



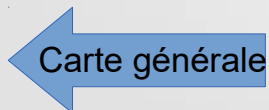
viennevigne 51290 - Projet de dénomination des rues
Réunion publique du 28 septembre 2017

Présentation des résultats : zoom 1

Voie 2 :
Route du Château
ou
Route de l'Église

Voie 3 :
Passage du Fantou

Voie 10 :
Rue de Lazières



Voie 9 :
Rue de la mairie
ou
Rue de l'école

Voie 4 :
Impasse de l'église
ou
Impasse du presbytère

Voie 6 :
Passage de la Chotta
ou
Passage Le Recantou

Voie 7 : Rue de l'Autan

Présentation des résultats : zoom 2

Voie 18 :
**Chemin
du Mont Papou**

Voie 5 :
Route des côteaux
ou
Route des Pyrénées

Voie 19 :
Impasse des jardins

Voie 17 :
Chemin de la Côme

Voie 20 :
Impasse de Pémirrol

←
Carte générale

Vieilleville 31290 - Projet de dénomination des rues
Réunion publique du 28 septembre 2017

Présentation des résultats : zoom 3

Voie 12 :
Chemin du Cammas

Voie 15 :
Impasse de Leguille

Voie 8 :
**Chemin de la fontaine
Saint-Germain**

Voie 13 :
Rue des vignes
OU
Rue du bureau de tabac

Voie 16 :
Impasse de Roumengasse

Voie 14 :
Route de Roumingou
OU
Route des Pyrénées

← Carte générale

Vieilleville 31290 - Projet de dénomination des rues
Réunion publique du 28 septembre 2017

Présentation des résultats : zoom 4



Voie 11 :
Chemin de la Thésauque
ou
Chemin du Couvent

Voie 21 :
Route du Clôt de la Font
ou
Route des 4 chemins

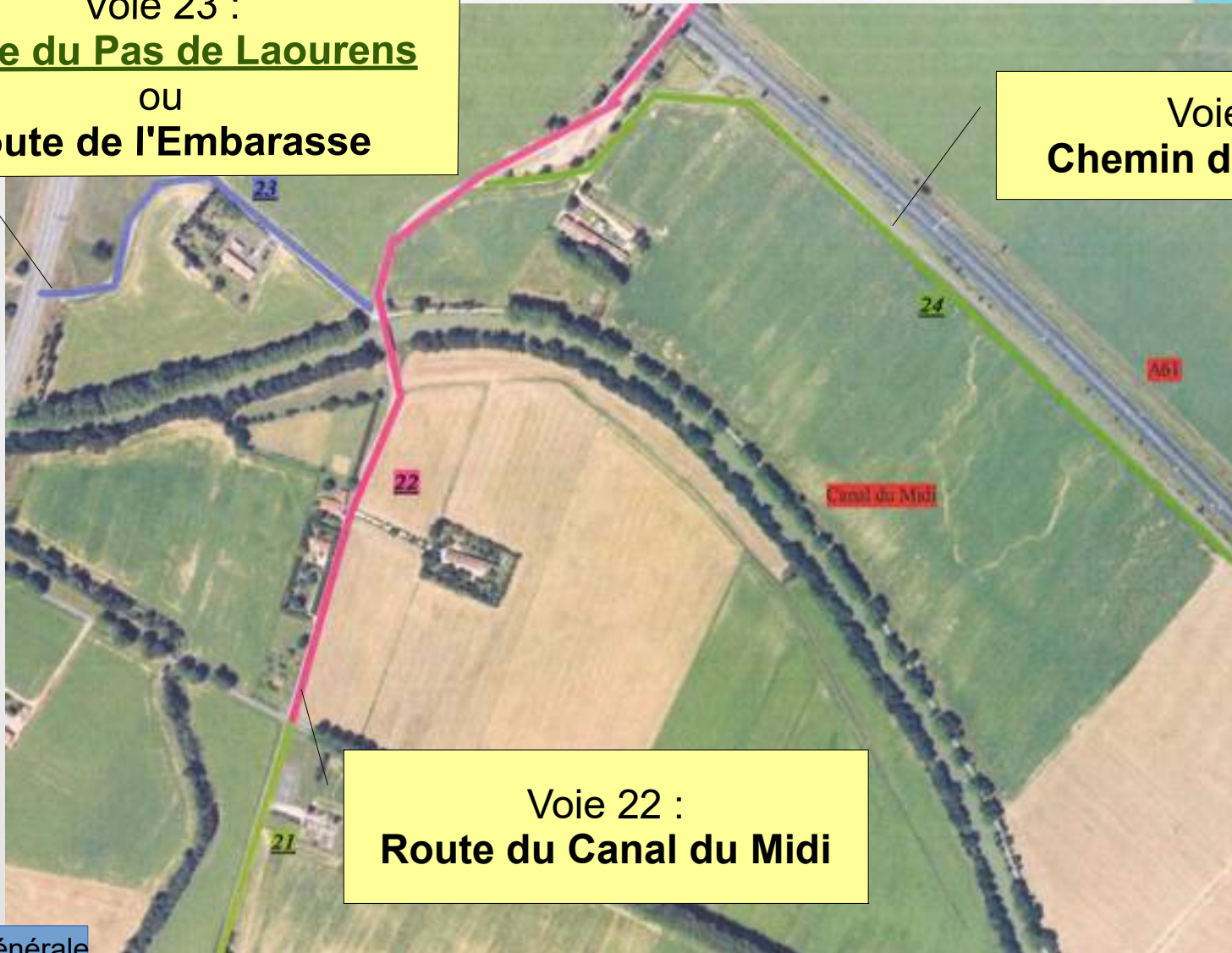
Voie 1 :
Rue de la Tuilerie

← Carte générale

Présentation des résultats : zone du Canal

Voie 23 :
Route du Pas de Laourens
OU
Route de l'Embarasse

Voie 24 :
Chemin d'En Donnat



Voie 22 :
Route du Canal du Midi

← Carte générale



Merci de votre attention.